




 1. Daugailių piliakalnis
Daugailiai hill-fort
Городище Даугайляй
Daugailiai, Utenos r.
GPS: 55.590852, 25.837129 (WGS)


 2. Daugailių Šv. Antano Paduviečio bažnyčia
Church of Saint Anthony of Padua
Костёл Св. Антония Падуанского
Bažnyčios g. 3, Daugailiai, Utenos r.
GPS: 55.588995, 25.836807 (WGS)

 3. Paminklas Dievui ir Tėvynei
Monument to God and the Homeland
Памятник Богу и Родине
Didžiosios g. ir Bažnyčios g. kampas,
Daugailiai, Utenos r.
GPS: 55.588686, 25.834631 (WGS)

 4. Paminklas Vytauto apygardos Liūto rinktinės Perkūno būrio partizanams
Monument to resistance fighters of the Perkūnas platoon of the Liūtas unit of the Vytautas military district
Памятник партизанам взвода Перкунаса округа Витаутаса
Vaikeso g., Kubilių k., Daugailių sen., Utenos r.
GPS: 55.534305, 25.837926 (WGS)

 5. Taukelių dvaro senosios kapinės ir gydytojo J. Šimkevičiaus kapas
Old cemetery of Taukeliai manor and grave of Dr. Jokūbas Šimkevičius
Старое кладбище имения Таукяляй и могила доктора Й. Шимкявичюса
Taukelių k., Daugailių sen., Utenos r.
GPS: 55.581553, 25.783409 (WGS)

 6. A. ir M. Miškinų literatūrinė-etnografinė sodyba
A. and M. Miškinių Literary–Ethnographic Homestead
Литературно-этнографическая усадьба А. и М. Мишкинисов
Žaliaduonių g. 8, Juknėnų k., Daugailių sen., Utenos r.
GPS: 55.541331, 25.900805 (WGS)

 7. Maneičių piliakalnis
Maneičiai hill-fort
Городище Манейчяй
Манеičių k., Daugailių sen., Utenos r.
GPS: 55.598514, 25.708576 (WGS)